Lageplan - Abschnitt 3
M 1:2.000

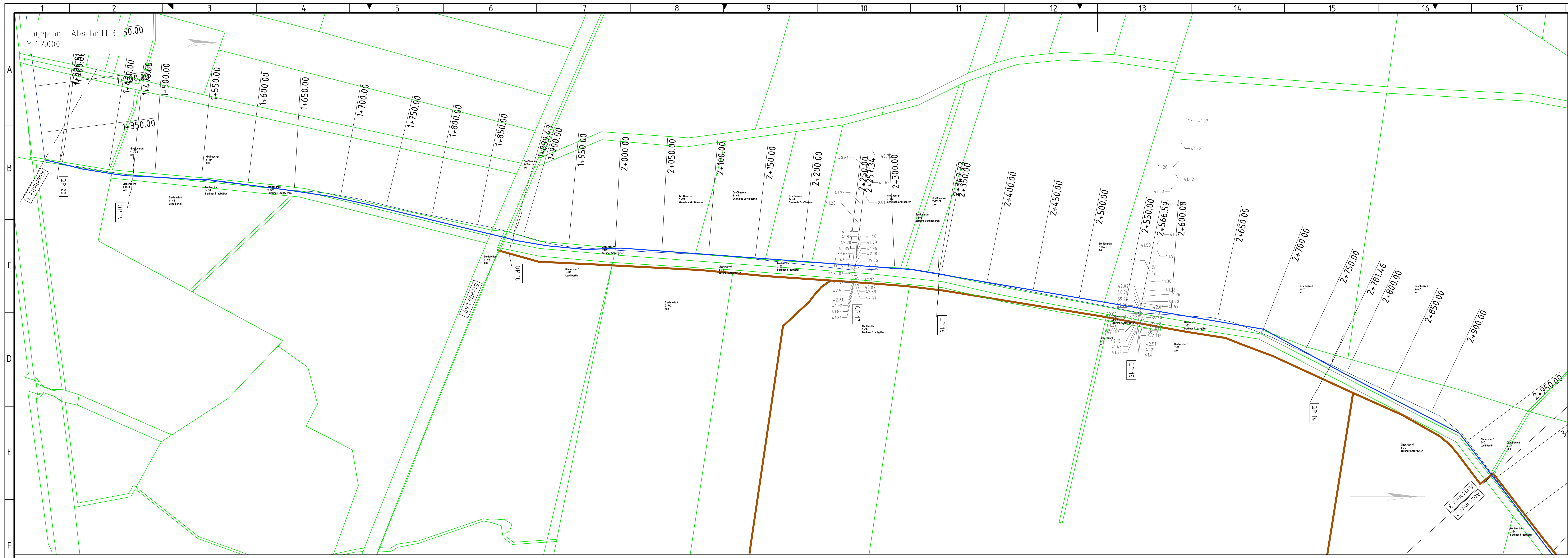

Querprofil 14
km 2+781
M 1:100

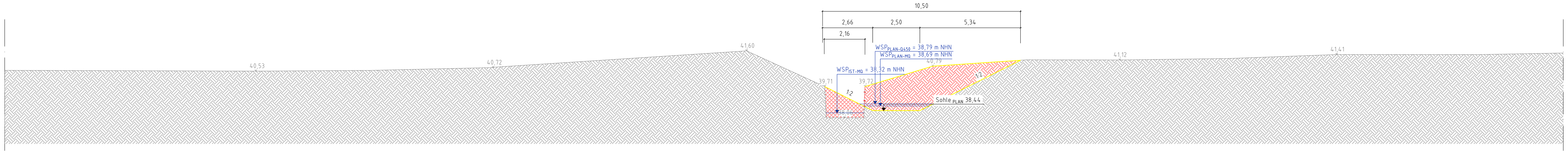

Querprofil 15
km 2+567
M 1:100

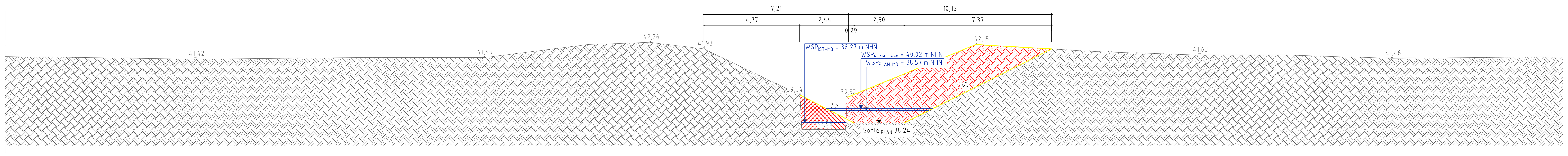

Querprofil 16
km 2+347
M 1:100

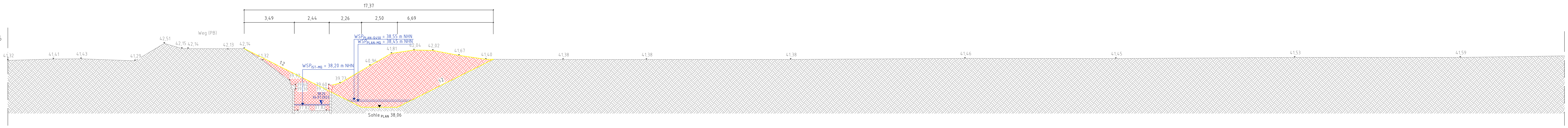

Querprofil 17
km 2+257
M 1:100

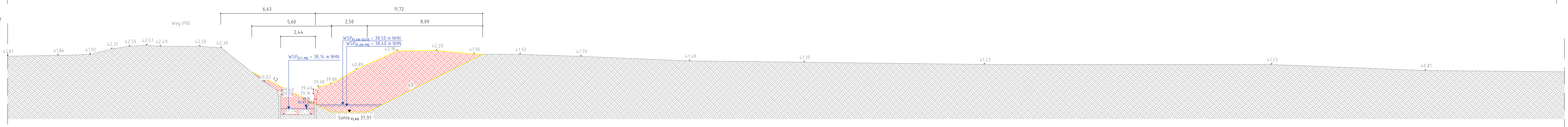

Querprofil 18
km 1+889
M 1:100

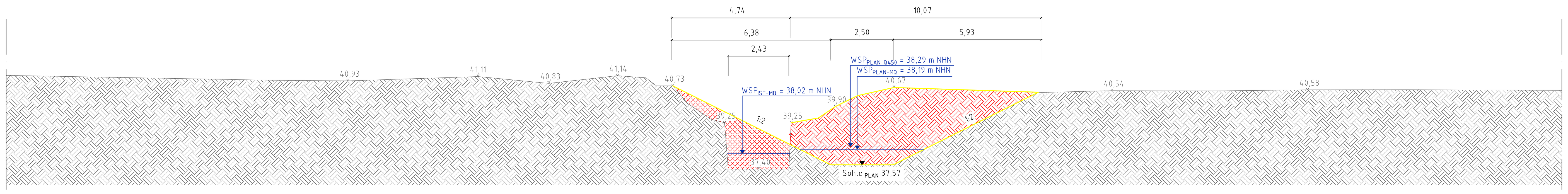

Querprofil 20
km 1+397
M 1:100

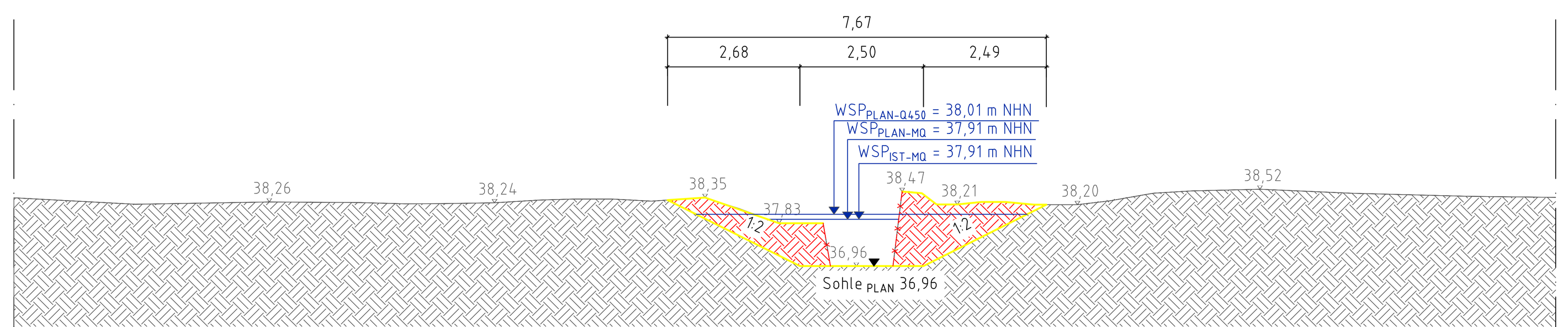

Querprofil 19
km 1+477
M 1:100

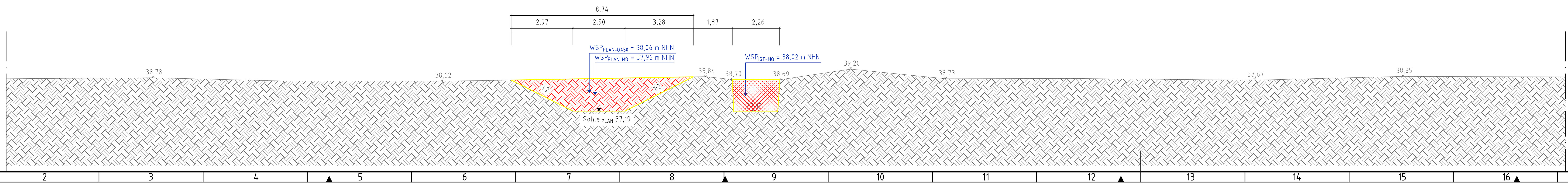

LEGENDE

14,00 Vermessungshöhen (m NHN)

Katastergrenze mit Bezeichnung
Gemarkung
Flur - Flurstück
Eigentümer

Modellierung Grabenprofil, Abtrag

Verfüllung Grabenprofil, Auftrag

Abbruch Betonwand, -kopfbalken, -querstreben

Geodätische Grundlage / Höhenbezugssystem: DHHN92 (m.ü. NHN)

Index	Änderung	Datum	Bearb.	Gepr.	Genehm.

Auftraggeber :	Wasser- und Bodenverband " Dahme-Notte" Storkower Straße 1 15749 Mittenwalde Telefon (03764) - 24588-0 Telefax (033764) - 62758
Projekt:	**Renaturierung des Mahlower Seegrabens** Rückbau Betongerinne und Gestaltung naturnahes Gewässer
Auftragnehmer :	UBB Umweltvorhaben Dr. Klaus Möller GmbH Kantstraße 34 10625 Berlin Telefon (030) 318613-0 Telefax (030) 318613-29
Planinhalt :	Rückbau Betongerinne und Gestaltung naturnahes Gewässer QP14 bis QP20
Leistungsphase:	Machbarkeitsstudie
Zeichnungs-Nr.:	MSG 01 02 A0 - (Kürzel, Lphase, Bl.-Nr., Format, Index)
Bearb.	Datum: 19.10.2023 / Name: SPfa
Gepr.	
Genehm.	
Maßstab :	M 1:2.000/1:100
Plan-Nr.:	06